

# ŚCIEŻKA ŻYCIA BERNADETTE



## 1 NABRZEŻE ŚWIĘTEGO JANA OD PRACZEK „QUAI SAINT-JEAN LES LAVANDIÈRES”

Nowy zawód praczek pojawia się po Objawieniach wraz z rozwojem branży hotelarskiej.

## 2 MOST ŚWIĘTEGO MICHAŁA „PONT SAINT-MICHEL”

Główne wejście do Sanktuarium od czasu wybudowania bezpośredniej osi komunikacyjnej prowadzącej do stacji kolejowej.

## 3 MŁYN „MOULIN GRAS”

Po Objawieniach rodzina Soubirous przeprowadza się z mieszkania, które kiedyś było więzieniem „le cachot”, do młyna „Moulin Gras”.

## 4 „MOULIN DE BOLY”

Bernadette Soubirous urodziła się w młynie Boly „Moulin de Boly” 7 stycznia 1844 roku. Mieszkała tam, dopóki nie skończyła 10 lat.

## 5 DOM OJCOWSKI „MAISON PATERNELLE”

Dawna ulica Młynów „rue des Moulins”. Pięć było zamieszkiwanych przez rodzinę Soubirous, w tym Moulin de Boly, Maison Paternelle i Moulin Gras.

## 6 DZIELNICA KAGOTÓW „QUARTIER DES CAGOTS”

Ludność żyjąca w odosobnionych dzielnicach i zajmująca się wyłącznie stolarstwem

## 8 STARE HOSPICJUM Przystłek, w którym Bernadette kształca się w latach 1858-1866 przed wyjazdem do Nevers.

## 9 STACJA KOLEJOWA W LOURDES

Stacja kolejowa otwarta 9 marca 1866 r. umożliwiła rozwój pielgrzymek do Lourdes.

## 10 PLAC JOANNY D'ARC I MOST ARRIEUX

Most Arrieux połączył oba brzozy strumienia Lapacca, który dziś przepływa pod ziemią. Plac Lapacca, który po beatyfikacji Joanny d'Arc został nazwany jej imieniem (w 1909 roku).

## 11 FONTANNA TRZECH DZIÓBÓW

Najstarsza fontanna Lourdes, której nazwa pochodzi od trzech wylewek w kształcie dzióbów.

## 12 PROBOSZCZ PEYRAMALE

Proboszcz ojciec Peyramale, do którego przybyła Bernadette, z informacją o Objawieniach w 1858 roku.

## 13 FONTANNY CHRZCIELNE „FONTS BAPTISMAUX”

Fontanny chrzcielne z epoki rzymskiej pierwotnie znajdujące się w kościele św. Piotra, na którym w 1844 r. ochrzczono Bernadette Soubirous.

## 14 CACHOT

Dawne więzienie, w którym mieszkała Bernadette i jej rodzina w czasie Objawień.

## 15 CMENTARZ RÓWNOŚCI „CIMIETIÈRE DE L'ÉGALITÉ”

Powstał na tej ulicy w 1800 roku, pochowano tam wiele osobistości związanych z Lourdes (w tym z rodzinę Soubirous).

## 16 STARY MOST „PONT-VIEUX”

Historyczna droga, która wybrała Bernadette, aby dostać się do Groty.

## 17 BRAMA ŚWIĘTEGO JÓZEFA „PORTE SAINT-JOSEPH”

Wyjście w stronę Sanktuarium, przez które dnia 11 lutego 1858 r. przeszła Bernadette do Groty Massabielle.

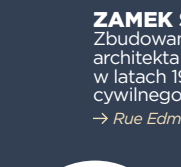


# WIĘCEJ...

Te stacje są wyłączone, znajdują się na obrzeżach tras. Znajdziesz je na turystycznej mapie biura turystycznego „Office de Tourisme”.



**PIC DU JER**  
Otwarta w czerwcu 1900 roku, jest drugą turystyczną górską kolejką szynową we Francji.  
→ 59, Avenue Francis Lagardère - na południu miasta, w kierunku Argelès-Gazost




**ZAMEK SOUM**  
Zbudowany przez Jean-Marie Lacrampe architekta z Lourdes dla rodziny Fourneau w latach 1900-1901, był siedzibą sądu cywilnego do roku 2010.  
→ Rue Edmond Michelet



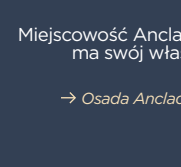
**MEROSTWO LOURDES**  
Ta dawna prywatna willa mieści merostwo Lourdes od 1941 roku.  
→ 2, rue de l'Hôtel de Ville



**HALE LOURDES**  
Hale z Tuluzy powstałe z inspiracji Baltard, zakupione w 1892 roku przez miasto Lourdes.  
→ Place du Champ Commun



**KOŚCIÓŁ „ÉGLISE DE SAUX”**  
Ten kościół z XII i XIII wieku został przebudowany w XVII wieku, aby nadać mu obecny wygląd.  
→ Osada Saux Położona na północ od miasta, w kierunku Tarbes



**KOŚCIÓŁ ANCLADES**  
Miejscowość Anclades, wydzielona z parafii Sarsan, ma swój własny romański kościół z XII wieku, przebudowany w XVII wieku.  
→ Osada Anclades - na wschód od miasta, w kierunku Bagnères-de-Bigorre



**JEZIORO LOURDES**  
Jezioro polodowcowe położone na małej wysokości (422 m) utworzone przez nagromadzenie wody za moreną starego lodowca Argelès, stanowi część sieci Natura 2000. Przejdź do tablic opisujących torfowiska jeziora „tourbière du Lac”.  
→ Droga do jeziora “Chemin du Lac” - zachodnia część miasta, w kierunku Pau przez Soumoulou/A64



# PRZYWOŁANIE WSPOMIENI ŚREDNIOWIECZNEGO LOURDES



## A KAPLICA ŚWIĘTEGO JANA KAGOTÓW „CHAPELLE SAINT- JEAN DES CAGOTS”

Kagoci, ludność żyjąca w odizolowanej dzielnicy, posiadała własną kaplicę pod wezwaniem św. Jana.

## B WIEŻA BAÜS „TOUR DU BAÜS”

Stara wieża bramna zburzona, aby ułatwić przejazd dorożek przewożących pielgrzymów.

## C WIEŻA GARNAVIE „TOUR DU GARNAVIE”

Dawniej wieża Guigne, odnowiona w 1994 roku, nosi nazwę dzielnicy, w której się znajduje. Pozostaje jednym z najważniejszych zabytków średniowiecznego Lourdes.

## D WIEŻA BONNETTE „TOUR DE LA BONNETTE”

Zbudowana na niewielkim klifie, broniła południowo-wschodniego narożnika pierwszego pierścienia średniowiecznego miasta.

## E ZAMEK FORT „CHÂTEAU FORT”

Średniowieczny budynek, który służył najpierw do miejsc obrony, a następnie jako więzienie państwowe. Obecnie mieści się w nim Muzeum Pirenejów.

## F DROGA I SZOSA BOURG

Rue du Bourg, lub rue Noble, była główną ulicą miasta. Niektóre indywidualne pałace z XVII i XVIII wieku są nadal widoczne.

## G DAWNY KOŚCIÓŁ ŚW. PIOTRA „SAINT- PIERRE”

Kościół z XI wieku zburzony w latach 1904-1907.

## H PARAFIALNY KOŚCIÓŁ ŚWIĘTEGO SERCA „SACRÉ-COEUR”

Kościół zbudowany w latach 1875-1936 w celu zastąpienia starego kościoła św. Piotra i zawierający chrzcielnicę, w której została ochrzczona Bernadette.

## I BRAMA ARRIEUX „PORTE DES ARRIEUX”

Północne wejście do miasta, gdzie znajdowała się brama Arrieux i most, by przekroczyć strumień Lapacca.

## J BRAMA EMBARRÈRE - PODJAZD DO FORTU „PORTE D'EMBARRÈRE - RAMPE DU FORT”

Dawna wieża bramna położona przy wejściu do zamku, zniszczona w 1810 roku.

## K WISZĄCE OGRODY

U podnóża zamku powstały ogrody tarasowe na których najpierw znajdowały się ogrody warzywne, później kurniki, chlewy, suszarnie bielizny garnizonu, a następnie służyły właścicielom zajazdów i pensjonatów.



# LOURDES NA PIESZO

POZNAJ KROK PO KROKU  
INTYMNOŚĆ MIASTA.

## 2 TRASY TEMATYCZNE

- ŚCIEŻKA ŻYCIA BERNADETTE
- PRZYWOŁANIE WSPOMIENI ŚREDNIOWIECZNEGO LOURDES

