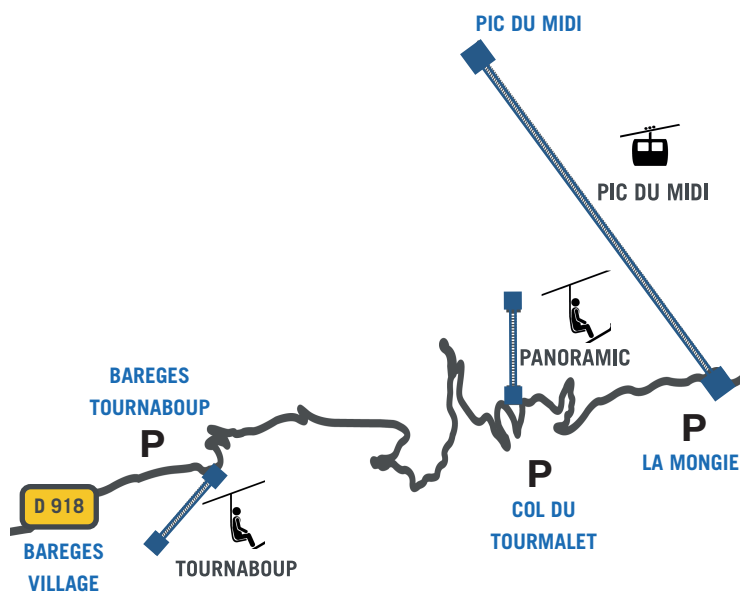


SE SITUER AU GRAND TOURMALET



Col du Tourmalet

Luz Saint-Sauveur - 0h30
Argelès-Gazost - 0h45
Lourdes - 1h
Pau - 1h45

Lac de Payolle - 0h30
Bagnères de Bigorre - 0h45
Tarbes - 1h15
Toulouse - 2h30

Office de Tourisme de Barèges : 05 62 92 16 00
Office de Tourisme de La Mongie : 05 62 91 94 15

TÉLÉSIÈGES PANORAMIC & TOURNABOUP

OUVERTS
DU 7 JUILLET
AU 2 SEPTEMBRE

7j/7
11h - 17h

Piétons Panoramic et Tournaboup
Accès individuel - 8,00 € (gratuit jusqu'à 4 ans)
Accès Tribu (à partir de 3 personnes dont 1 adulte) - 6,00 €

VTT Tournaboup
Journée VTT individuel - 16,00 €
Journée VTT Tribu (à partir de 3 personnes dont 1 adulte) - 13,00 €
Détenteur carte No Souci ou carte saison hiver - 13,00 €

Parapentes Panoramic
Accès parapentiste individuel - 5,00 €

Carte de saison individuelle (accès illimité) - 105,00 €

Billetteries au départ des télésièges
Information ouverture télésièges : 05 62 91 90 84



Barèges

BALADES ETE
GRAND TOURMALET

RÈGLES DE SÉCURITÉ ET DE CONDUITE EN BALADE

- Ces itinéraires sont en libre accès, ils se pratiquent à vos risques et périls, sous votre propre responsabilité.
- Respectez les autres usagers d'autres activités.
- Choisissez un itinéraire adapté à votre niveau et à votre condition physique.
- Avant de partir, renseignez-vous sur la météo de la journée, en montagne le temps peut changer très rapidement.
- Prévoyez l'équipement adéquat : vêtements chauds, aliments énergétiques, eau, lunettes de soleil, crème solaire ...
- Contactez les professionnels de la montagne aptes à vous conseiller et à vous proposer des sorties accompagnées (renseignements auprès des offices de tourisme).
- Attention, vous circulez sur des zones pastorales, pour votre sécurité il est conseillé de ne pas toucher et ne pas donner à manger aux animaux. Les chiens doivent être tenus en laisse.

MOINS DE TRACES, PLUS DE NATURE

- Évitez les zones de régénération de la forêt pour ne pas abîmer les jeunes pousses.
- Redescendez tous vos déchets y compris organiques.

Suivez-nous !



#grandtourmalet

TÉLÉCHARGER NOTRE APPLICATION

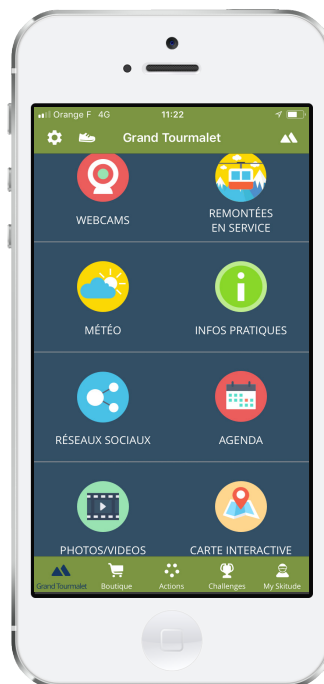
L'application N'PY accompagne vos sorties été comme hiver, en vous apportant les informations en temps réel. Carte interactive disponible avec une fonction GPS et tracking pour préparer vos itinéraires, vous orienter sur les sentiers et enregistrer votre parcours. Conditions météo en direct sur nos webcams et ouverture des télésièges.

Découvrez ces fonctionnalités et bien plus encore...
Partagez votre expérience !

Télécharger dans l'App Store



Télécharger dans Google Play



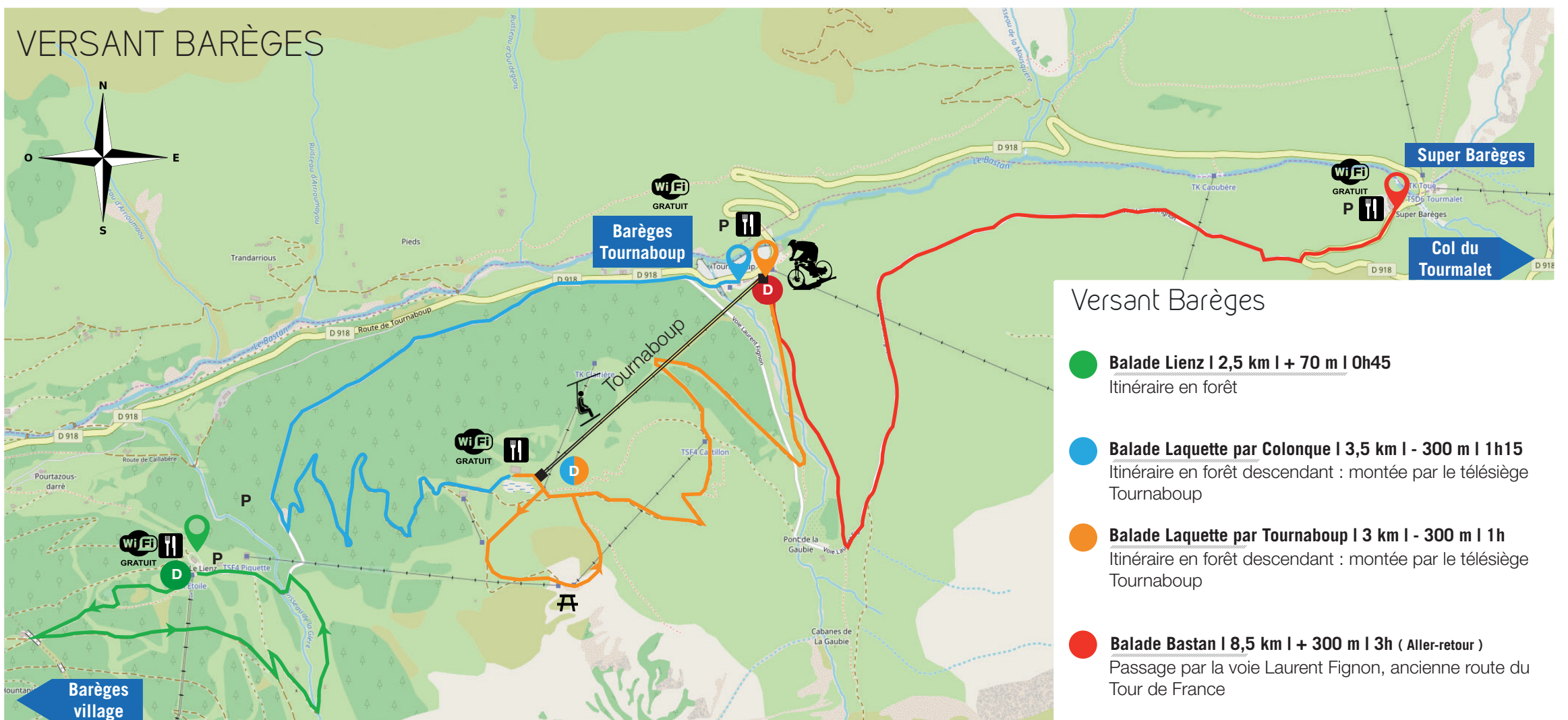
BALADES ETE
GRAND TOURMALET

La Mongie



grand
TOURMALET
BARÈGES - LA MONGIE - PIC DU MIDI

commisariat
N'PY
tourisme pyrénéen



Versant Barèges

- **Balade Lienz** | 2,5 km | + 70 m | 0h45
Itinéraire en forêt
- **Balade Laquette par Colonque** | 3,5 km | - 300 m | 1h15
Itinéraire en forêt descendant : montée par le télésiège Tournaboup
- **Balade Laquette par Tournaboup** | 3 km | - 300 m | 1h
Itinéraire en forêt descendant : montée par le télésiège Tournaboup
- **Balade Bastan** | 8,5 km | + 300 m | 3h (Aller-retour)
Passage par la voie Laurent Fignon, ancienne route du Tour de France



Versant La Mongie

- **Balade Panoramic** | 1,5 km | - 230 m | 0h45
Itinéraire descendant : montée par le télésiège Panoramic Panorama 360°, vue sur le Pic du Midi, passage au Col du Tourmalet
- **Balade Taoulet** | 5 km | + 300 m | 2h30 (Aller-retour)
Arrivée au premier tronçon du téléphérique du Pic du Midi
- **Balade Sources de l'Adour** | 3 km | + 50 m | 0h45
Itinéraire facile pour petits et grands
- **Balade Pourteilh** | 5,5 km | + 250 m | 2h
Panorama sur le Pic du Midi, paysage rocheux
- **Balade Sapins** | 5 km | + 330 m | 2h30
Panorama sur le Pic du Midi et la vallée de Campan

- D** Départ de l'itinéraire **A** Arrivée de l'itinéraire **P** Parking
- R** Restaurant **A** Lieux de picnic **B** Family Bike Park
- T** Remontées mécaniques ouvertes

Secours Montagne : 112
Météo France : 32 50 ou 0 899 710 265