

# BONNE BALADE

SITE ARCHÉOLOGIQUE DE SAINT-LÉZER

## PLAN DE LA VISITE

### VISITE AUDIO GUIDÉE

Découvrez également ce parcours audio guidé. Suivez votre itinéraire grâce à l'application disponible gratuitement sur **izi.TRAVEL**



Réalisation : Office de Tourisme Coeur Sud-Ouest © VT-CSO - Impression par nos soins - 2025



# Balade du Castelbieilh

- Préserver la nature : se munir d'un sac pour emporter vos déchets, respecter la faune et la flore.
- Respecter les habitants : les itinéraires ne sont pas praticables par des véhicules à moteur. Tenir les chiens en laisse. Respecter les propriétés privées.



21 Place de l'Hôtel de Ville - 32230 MARCIAC  
+33 (0)5 62 08 26 60 - info@coeursudouest-tourisme.com  
www.coeursudouest-tourisme.com

Distance : 1,2 km  
 12 étapes  
 1h

Préparez-vous à un voyage fascinant à travers 3000 ans d'histoire, sur les traces de nos ancêtres, au cœur d'un site

archéologique exceptionnel. Ce sentier d'interprétation vous invite à une exploration enrichissante.



## 1 Un site stratégique depuis 3000ans

Vers 700 av. J.-C., une tribu d'Aquitains s'installe ici. La colline en éperon offre une vue sur la plaine et se défend facilement. Plus tard, les Romains en font un lieu fortifié pour protéger Tarbes, devenue capitale de la cité de Bigorre.



## 2 L'Eglise paroissiale

À cet emplacement s'élevait l'ancienne église Saint-Jean-Baptiste, construite au Moyen Âge et démolie en 1847. Le site du Castelbieilh réunissait les pouvoirs religieux et seigneurial, abritant une abbaye, un cimetière ainsi que des vignes.




## 7 Le chemin de ronde

Les recherches ont révélé les vestiges d'un chemin de ronde en bois sur le mur. Des traces de poutres et de crénelage montrent l'ingéniosité de la fortification, avec un double passage défensif sur les courtines.




## 8 Les roches utilisées

Les matériaux proviennent de divers lieux des Pyrénées. Galets, calcaires, grès et syénite ont été transportés pour construire les murs. Certaines pierres sont issues d'anciens bâtiments réemployés.



## 3 Le Castrum du Bas-Empire

Le Castrum, fort romain construit vers 400 sur un ancien oppidum, contrôlait la plaine de l'Adour et l'accès à Tarbes. D'un périmètre de 940 mètres, il protégeait 5 ha, entourés d'une muraille épaisse, haute de 7 m, ponctuée de tours et de portes.



## 4 Les tours antiques

Quatre tours semi-circulaires ponctuaient la muraille du castrum. L'une est encore visible face à la plaine. Ces tours, toutes de même taille, renforçaient la défense aux points stratégiques, dont les portes nord et sud.



## 9 La porte Nord

Au nord du castrum, les vestiges d'une grande porte ont été mis au jour. Les blocs visibles témoignent de l'ouverture d'un accès vers la plaine, probablement protégé par des systèmes de fermeture en bois.




## 10 Le village médiéval

Du XIe au XIVe siècle, un village s'installe dans le castrum en ruines. Des maisons de terre ou galets occupent les anciens murs. Le village est défendu par une levée de terre et une palissade.



## 5 La motte castrale - Le Tucco

Autour de l'An Mil, on bâtit une motte sur l'ancienne enceinte romaine. Sur cette butte appelée Tucco, une tour en bois symbolise le pouvoir seigneurial. Elle domine un fossé défensif aujourd'hui comblé.




## 6 Le rempart couché

Ici, les blocs du rempart romain ont glissé en contrebas. Le sol argileux et les eaux de pluie ont provoqué des glissements spectaculaires, visibles encore aujourd'hui. Des sondages ont permis de reconstituer l'emplacement d'origine.



## 11 Le four à chaux

Ce four servait à transformer le calcaire en chaux pour le mortier. Alimenté en bois, il a servi jusqu'au XVIIIe siècle. On y trouve des fragments d'architecture antique et médiévale réutilisés comme combustible.



## 12 Le monastère

Fondé au XIe siècle et rattaché à Cluny, le monastère est modifié au XVIIIe siècle. Son église a été fouillée puis remblayée pour être protégée. Elle se situe sous l'allée des marronniers.