

# Toutes les informations pratiques

## Comment venir ?

Accès routier

Accès par la D26

Parking conseillé

Parking de la Maison des sources. Si c'est fermé, possibilité de se mettre devant le portail.

## Lieux de renseignement

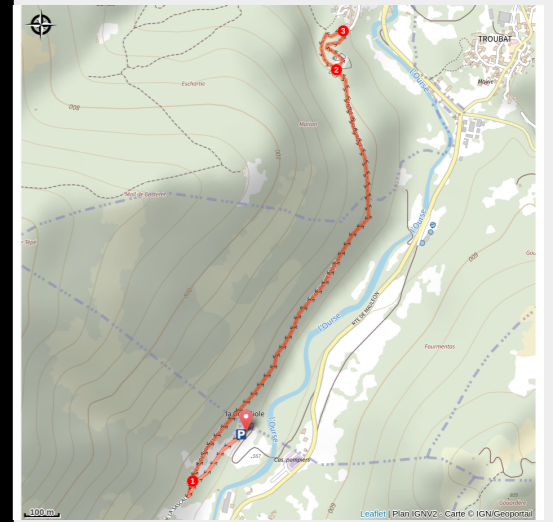
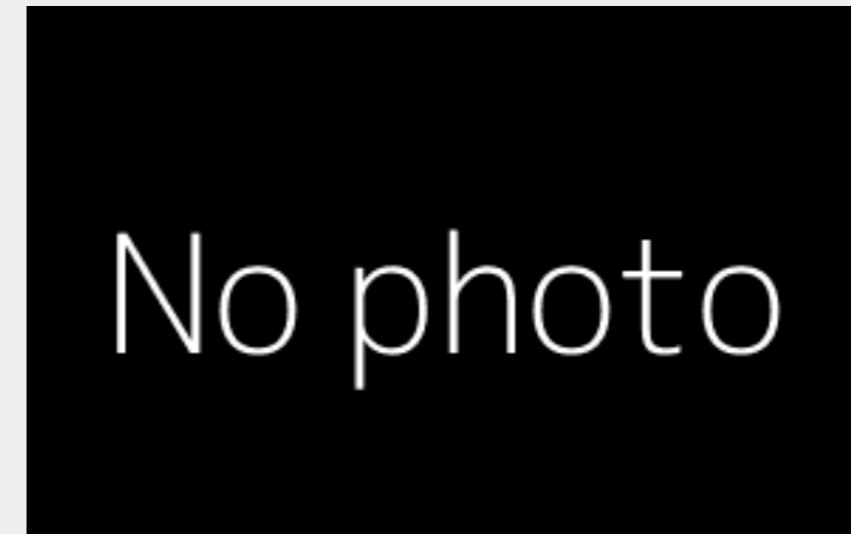
**OT Sarp**

[tourisme@neste-barousse.fr](mailto:tourisme@neste-barousse.fr)

Tel : 05 62 99 21 30

<http://www.tourisme-neste-barousse.fr>

## De Mauléon au château de Bramevaque



**Une randonnée courte et facile idéale en famille entre Mauléon-Barousse et le château de Bramevaque. Partez à la découverte d'un site chargé d'histoire.**

Le départ se fait dans le fond de vallée, au bord de l'Ourse, sur un chemin agréable et sans difficulté. On s'éloigne progressivement du village avant d'entamer la montée en direction du château de Bramevaque. À l'approche du site, on prend rapidement de la hauteur et le paysage s'ouvre sur la vallée. Les ruines du château apparaissent alors, perchées sur un éperon rocheux. Le retour se fait ensuite par le même itinéraire.

### Infos pratiques

Pratique : A Pied

Durée : 1 h 18

Longueur : 4.0 km

Dénivelé positif : 83 m

Difficulté : Très Facile

Type : Aller-retour

Thèmes : Balade facile, Patrimoine et histoire

# Itinéraire

**Départ** : Mauléon-Barousse - Maison des Sources

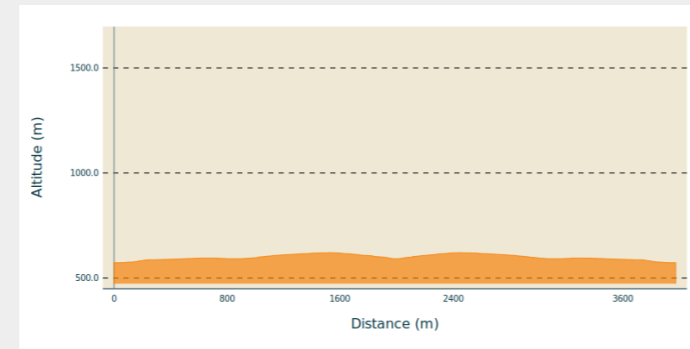
**Balisage** :  PR

**Communes** : 1. Mauléon-Barousse

2. Troubat

3. Bramevaque

## Profil altimétrique



1. Possibilité de partir avant l'entrée du parc de la Maison des Sources en prenant à gauche avant le portail du parc.
2. Quitter le sentier pour monter vers le château.
3. Tourner à droite et monter jusqu'à l'entrée du château, puis reprendre ensuite le chemin en sens inverse.

# Sur votre route...

